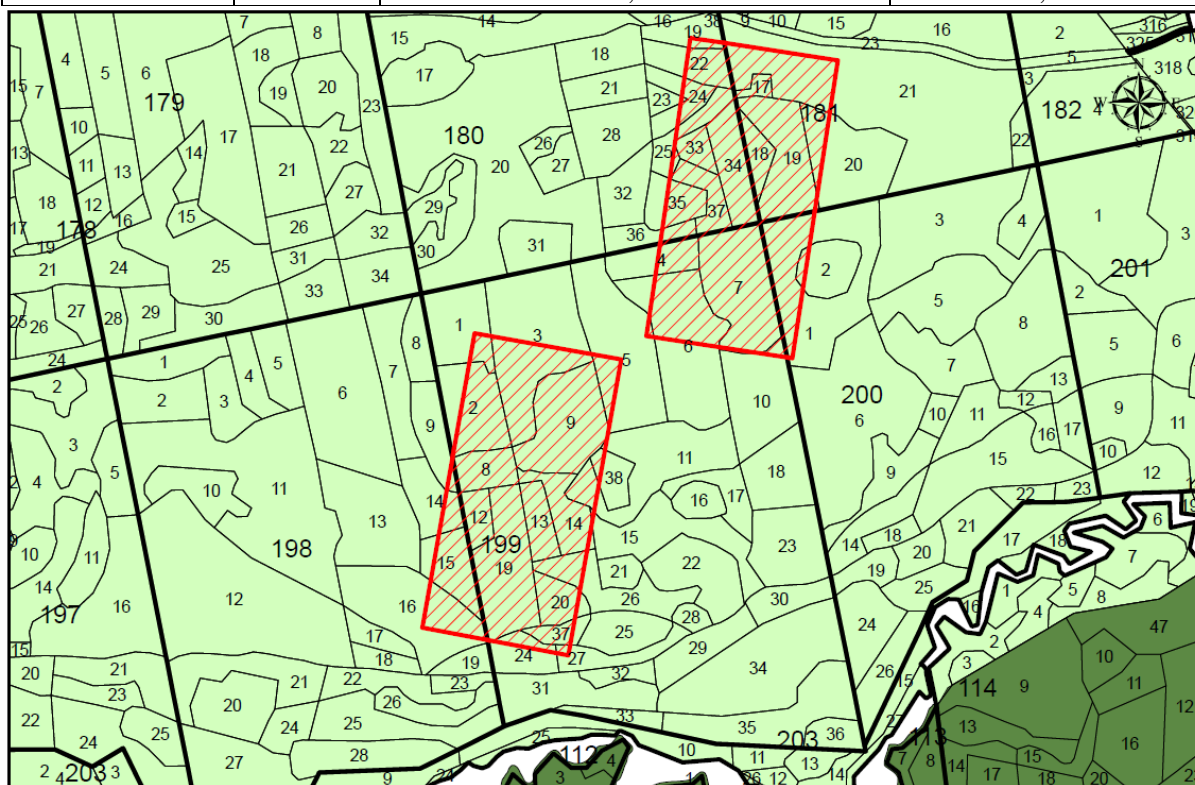





**VALSTYBINĖS MIŠKO ŽEMĖS PLOTO, PAVERČIAMO KITOMIS  
NAUDMENOMIS, ESANČIO ŠALČININKŲ RAJONO SAVIVALDYBĖJE,  
ČIUŽIAKAMPIO KADASTRO VIETOVĖJE, ŽEMĖS SKLYPE  
KADASTRO NR. 8504/0010:40,  
SCHEMA M 1:10 000**

Girininkija	Miško kvartalo Nr.	Miško žemės taksacinio sklypo Nr.	Kitomis naudmenomis paverčiamas miško žemės plotas ha
Girios	180	19d, 22d, 23d, 24d, 25d, 33d, 34, 35d, 36d, 37	3,53
Girios	181	17, 18, 19d, 20d, 21d	3,78
Girios	198	9d, 14d, 15d, 16d	1,55
Girios	199	1d, 2d, 3d, 4d, 5d, 6d, 7d, 8, 9d, 10d, 11d, 12, 13, 14d, 15d, 19d, 20d, 24d, 27d, 37d	14,33
Girios	200	1d, 2d	1,15



 Valstybinės reikšmės miškai

 Kitomis naudmenomis paverčiamas miško žemės plotas

 Miško žemės plotas

**Pastaba.** Prie taksacinio sklypo numerio įrašyta raidė „d“ reiškia, kad dalis miško žemės ploto taksaciniame sklype paverčiama kitomis naudmenomis.